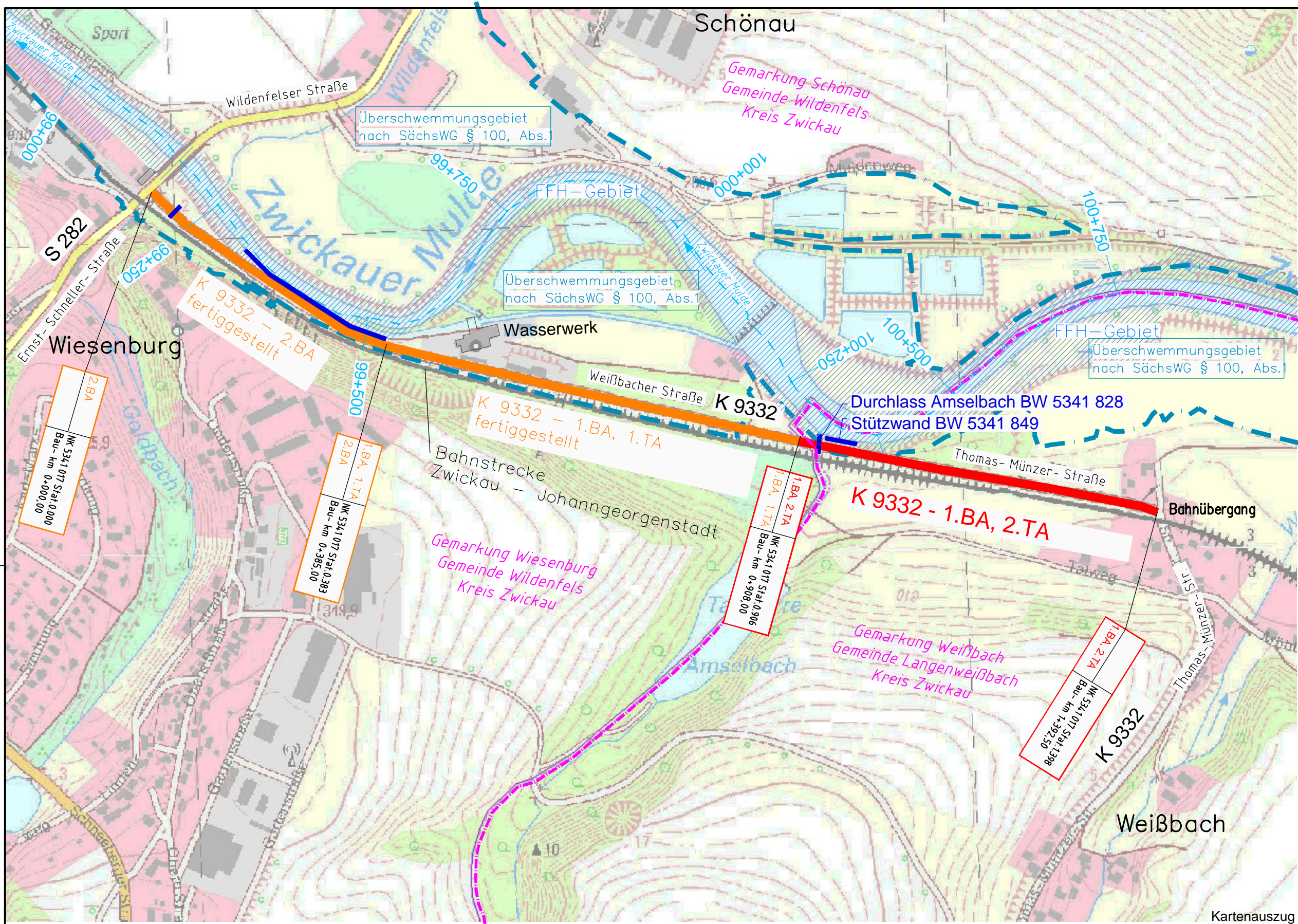

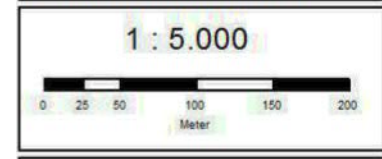


W:\Projekte\129015_K9332 Wiesenburg Lph 5-6\6_PLANUNG_PLANE\ACAD-AUV3_Übersichtspln.dwg 08.10.2025



Fachdaten:
Digitales Raumordnungskataster (DIGROK)
Landesdirektion Sachsen

Geobasisdaten:
DTK-10-V, DTK25-V, DTK50-V,
DTK-100-V, ATKIS-DOP®
Staatsbetrieb Geobasisinformation
und Vermessung Sachsen 2013
DTK200-V - © GeoBasis-DE /
BKG 2013 (Daten verändert)



Anlage 1

| | |
|---|--------------------|
| Kartenauszug aus RAPIS | |
| Straßenbauverwaltung aufgestellt: Landkreis Zwickau | Unterlage: 3/ 1 |
| K 9332 östlich Wiesenburg von NK 5341 017 Stat. 0,906 bis NK 5341 017 Stat. 1.398 | Übersichtslageplan |
| Straße / Abschn.-Nr. / Station: (von - bis) | Maßstab: 1 : 5000 |
| PROJIS-Nr.: | Datum: 08/2025 |

Öffentlich

K 9332
östliche Wiesenburg
1. BA, 2.TA - Instandsetzung